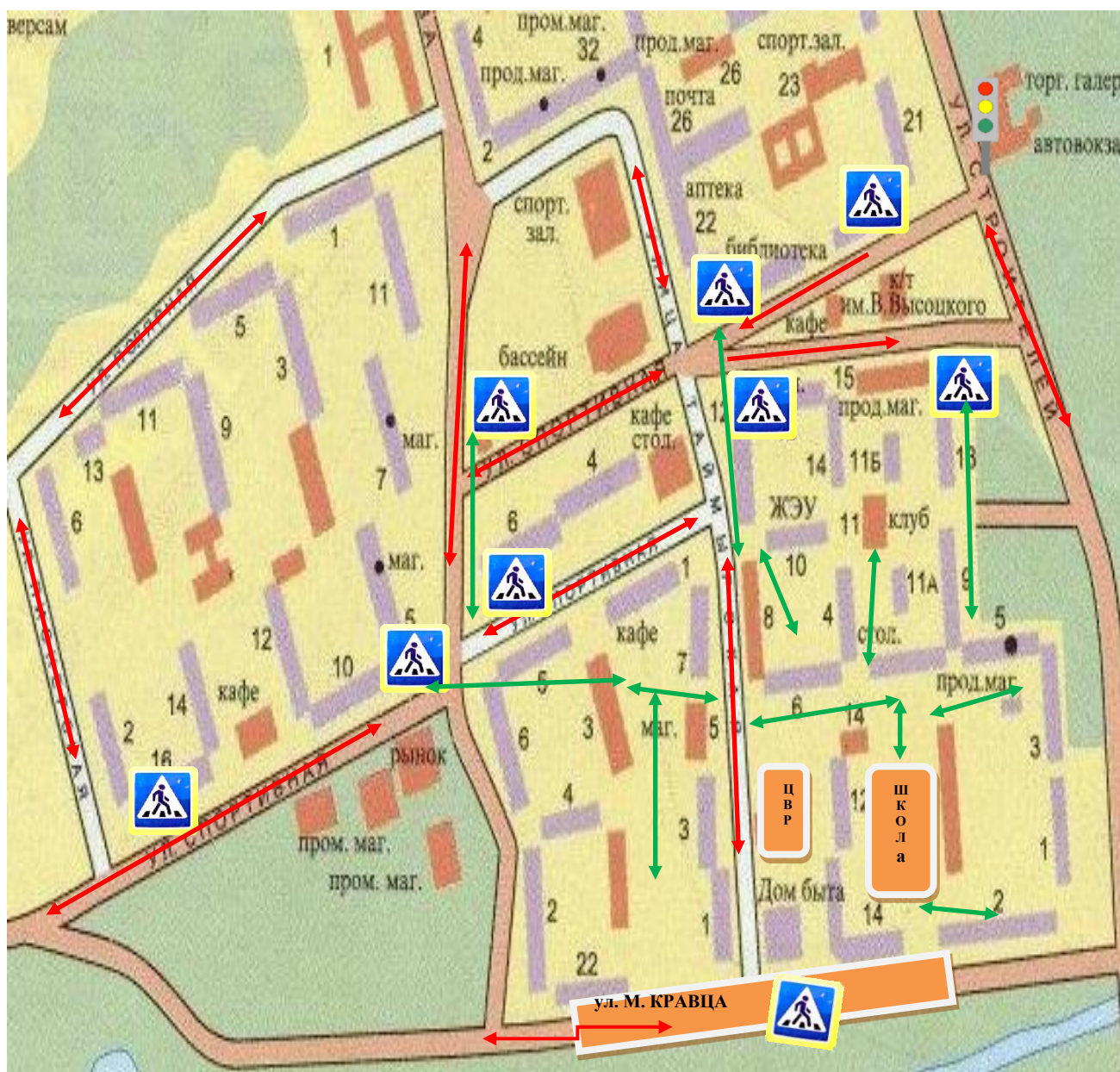


План - схемы МБОУ «СШ №27»
План-схема района расположения МБОУ «СШ №27»,
пути движения транспортных средств и детей (учеников)



УСЛОВНЫЕ ОБОЗНАЧЕНИЯ:





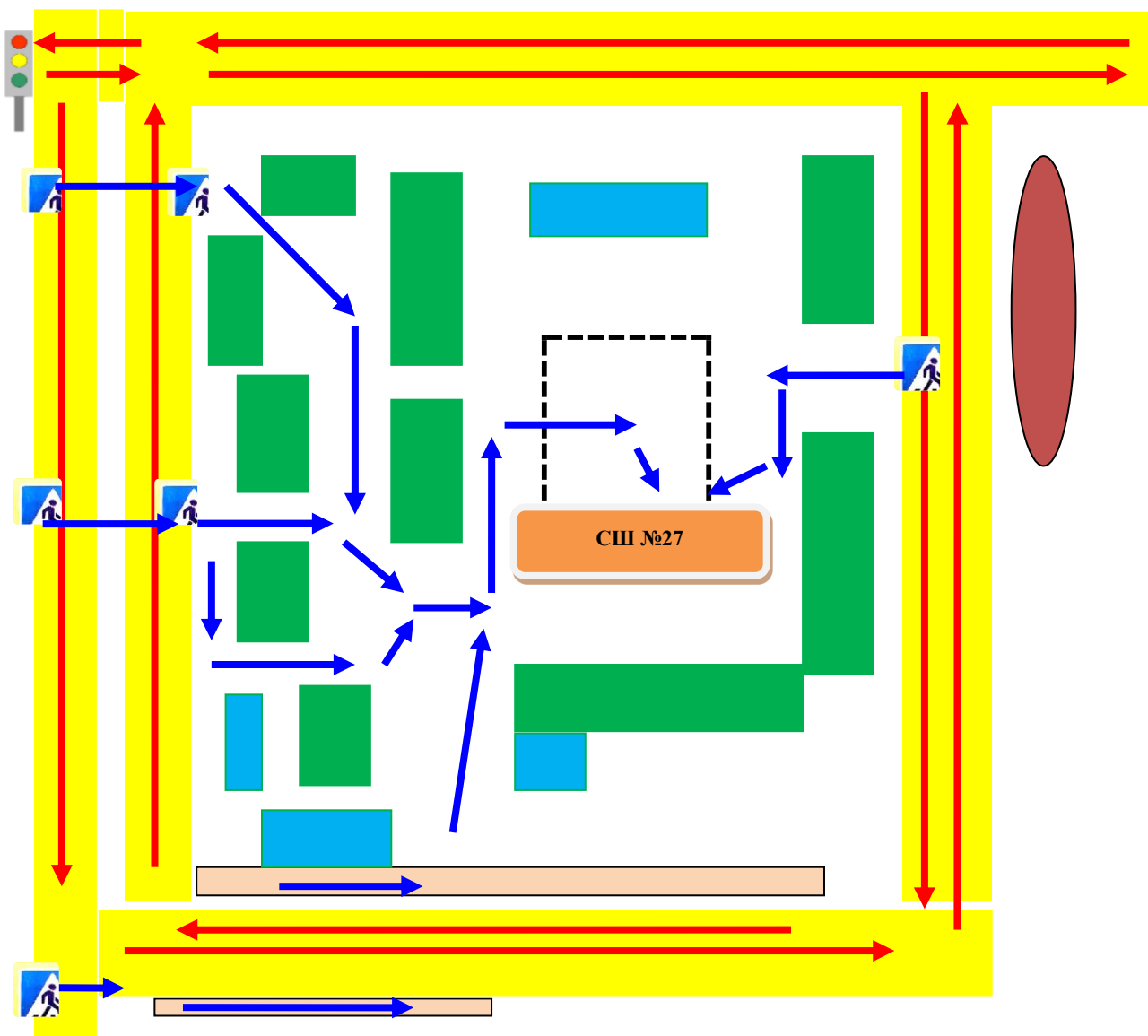








-  - Регулируемый перекресток (светофор)
-  - Пешеходный переход
-  - Движение транспортных средств
-  - Движение учащихся в СШ №27

Схема организации дорожного движения в непосредственной близости от образовательного учреждения с размещением соответствующих технических средств, маршруты движения детей и расположение парковочных мест



УСЛОВНЫЕ ОБОЗНАЧЕНИЯ:

-  - движение детей и подростков
-  - пути движения транспортных средств
-  - жилая застройка
-  - нежилая застройка
-  - проезжая часть
-  - тротуар
-  - ограждение СШ №27
-  - детская площадка

**Маршруты движения организованных групп детей от МБОУ
«СШ №27» к КДЦ им. В. Высоцкого, библиотеке, с/к «Солнышко», МБУ
ДО «ЦВР»**



УСЛОВНЫЕ ОБОЗНАЧЕНИЯ:



- Регулируемый перекресток (светофор)

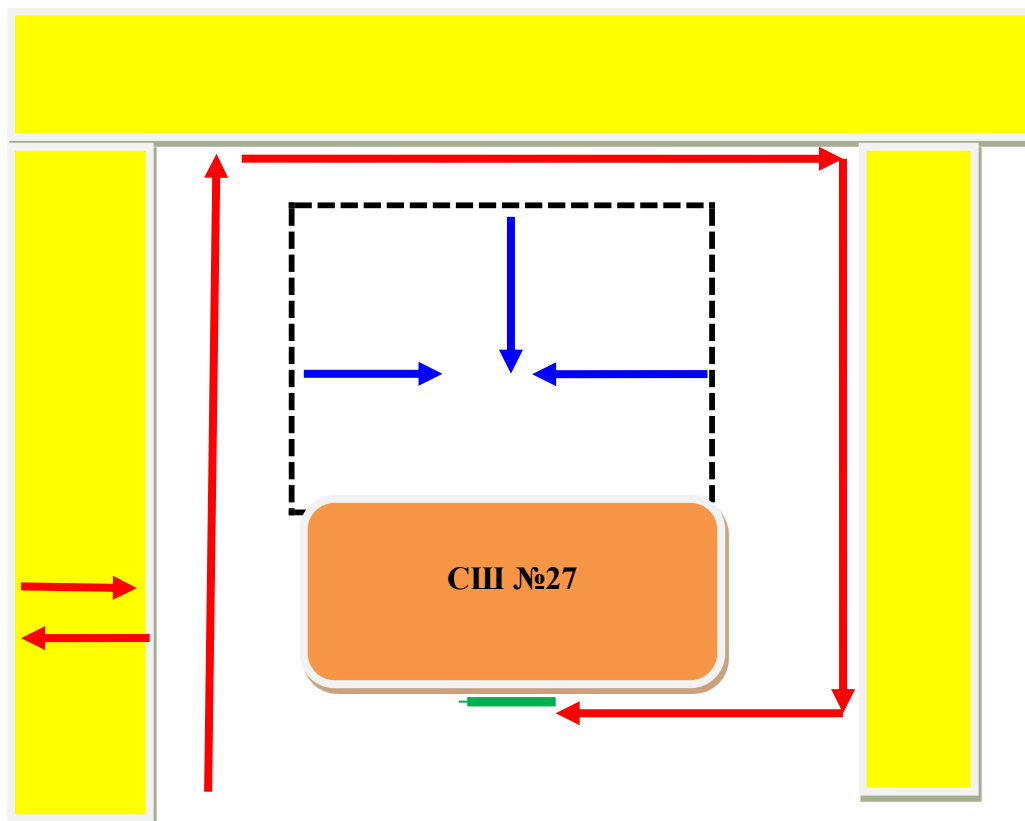



- Пешеходный переход




- Направление безопасного движения групп детей к КДЦ им. В. Высоцкого, библиотеке, с/к «Солнышко», МБУ ДО «ЦВР».


Пути движения транспортных средств к местам разгрузки/погрузки и рекомендуемые пути передвижения детей по территории образовательного учреждения




 - ограждение образовательного учреждения

 - движение детей на территории образовательного учреждения

 - движение грузовых транспортных средств по территории образовательного учреждения

 - место разгрузки/погрузки

 - выезд, въезд грузовых транспортных средств